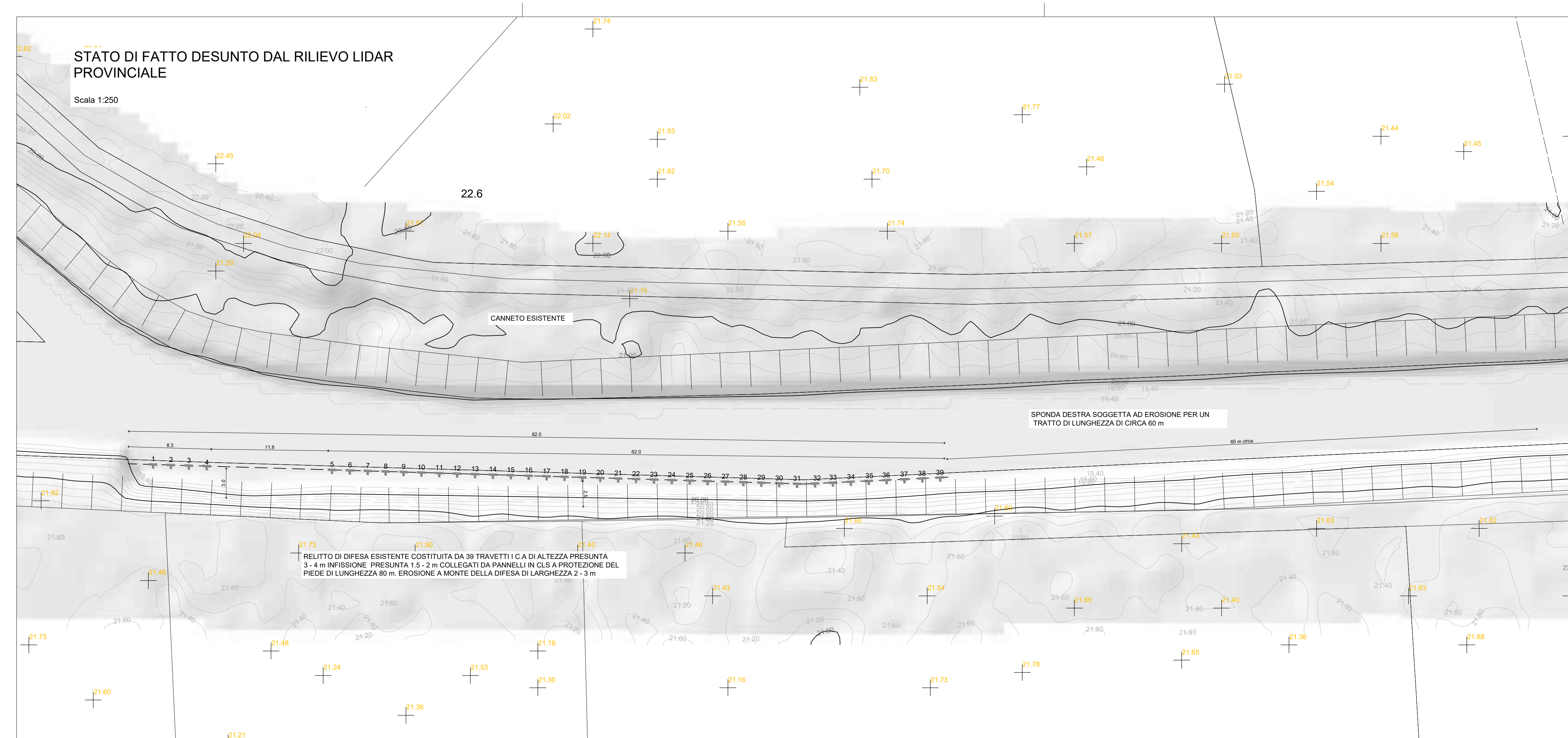



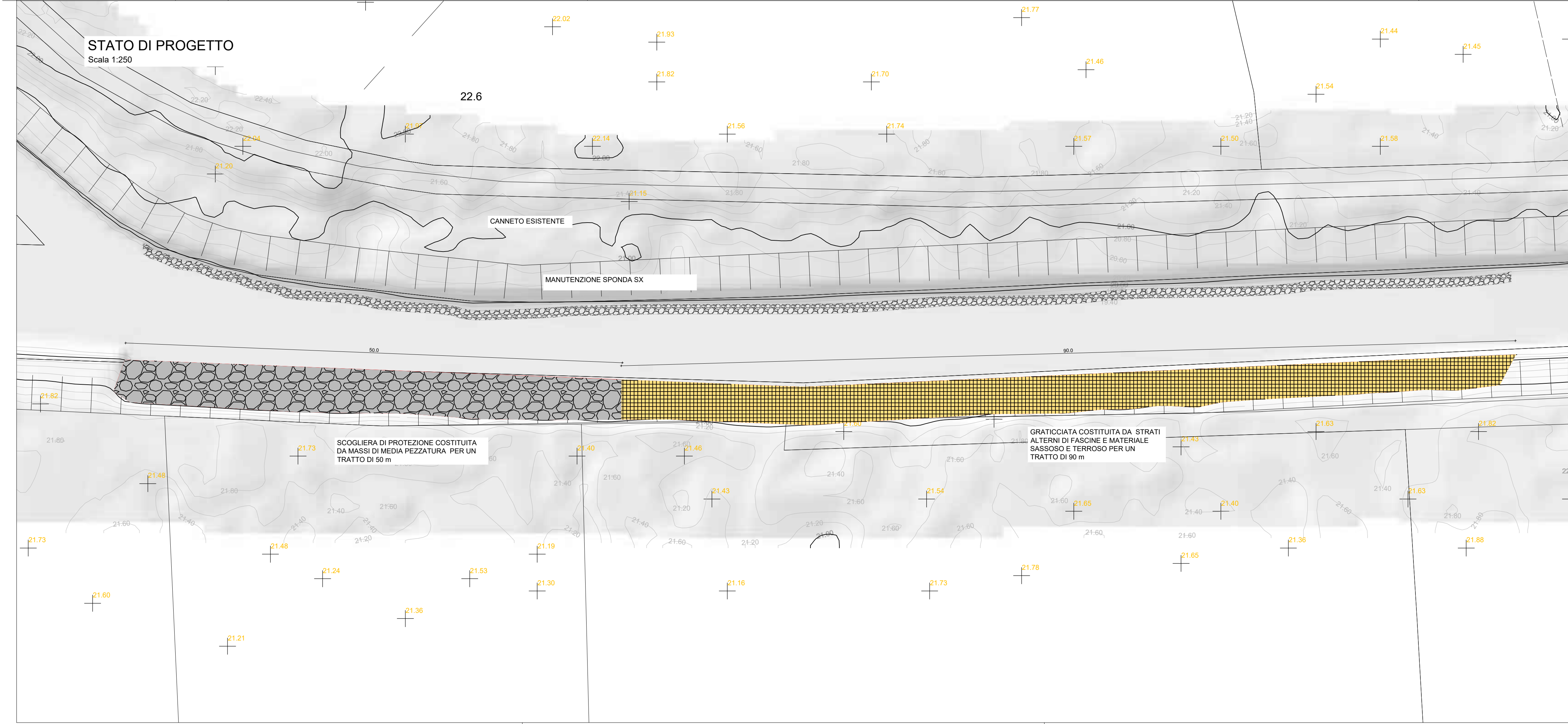
STATO DI FATTO DESUNTO DAL RILIEVO LIDAR
PROVINCIALE

Scala 1:250



STATO DI PROGETTO

Scala 1:250



PARCO NATURALE REGIONALE DEL FIUME SILE REGIONE VENETO

Progetto Life 14 NAT/IT/000809 - LIFE SILIFFE
Azione C 4 "Realizzazione di interventi per la fauna acquatica autoctona"

PROGETTO DEFINITIVO ESECUTIVO

| | | |
|------------------|-----------------------|-----------------------------------------------------------------------------------------------------------------------------------------------------------------------------------------------------|
| ELABORAZIONE | 3.1.4 | Realizzazione delle opere di difesa con tecniche di ingegneria naturalistica di un tratto di sponda del fiume Sile, in Comune di Morgano (TV), alla confluenza con il canale consortile "La Gronda" |
| SCALA | 1.250 | |
| CODICE DOCUMENTO | API1605C030104_00 | Rilievo dello stato di fatto e planimetria degli interventi allo stato di progetto |
| FILE | API1605R030104_00.pdf | |

PROGETTAZIONE
Ente Parco Regionale del Fiume Sile Regione del Veneto
Via Tardura 40 - 31100 Treviso Sezione Bacino Idrografico Piave Livenza
tel. 0422 321994 Dott. Ing. Mario Andreella
fax 0422 321839 Sezione di Treviso
Via De Gasperi 1 - 31100 Treviso
tel. 0422 657511 Geom. Gaetano Slonigo
fax 0422 657554 Viale Pedavena 46 - 32032 Feltre (BL)
email info@parcosile.it tel. e fax 0439 302404
email info@studioandreella.com

| | | | | | |
|------|-------------|-----------------|--------------|--------------|--------------|
| 0 | Agosto 2016 | PRIMA EMISSIONE | G. ANDREELLA | G. ANDREELLA | G. ANDREELLA |
| REV. | DATA | MOTIVO | REDATTO | VERIFICATO | APPROVATO |